

O-63 Vordingborg  
www.o-63.dk

Tegnet i 2020  
opdateret i marts 2023  
John Knudsen O-63

God tur i skoven

find vej i ...



**Condes**   
Software for course planning  
www.condes.net

# Kliteskoven

**1:6000**




















Ækvadistance 5 m



Dansk Orienterings-Forbund



## Signatur forklaring

-  Skovvej
-  Sti
-  Grøft
-  Åben Skov
-  Tæt skov
-  Mose
-  Eng
-  Grus eller græs
-  Højdekurve
-  Hul
-  Lavning
-  Lille lavning
-  Punkthøj
-  Grusgrav
-  Klint
-  Sten
-  Rodkage
-  Træstamme
-  Bygning

1
2
3
4
5
6
7
8
9
10
11
12
13

### Kliteskoven Fvi 2023

Lang mellemsvær	3,3 km	
▷		GeoCenter Møns Klint
1	1	Udsigtspunkt
2	2	Sti til shelterplads
3	3	Sti sammenløb
4	4	Sti på høj
5	5	Sti sammenløb
6	6	Sti sammenløb
7	8	Skovvej - sti sammenløb
8	9	Skovvej - sti sammenløb
9	10	Sti sammenløb
10	11	Forchammers Pynt udsigt
11	12	Bakketop
12	7	På sti
13	13	Nordhjørne græsareal

GeoCenter Møns Klint

www.condes.net 10.4.5 O-63