





















Oringe-Trellemarken

1:6000
Ækvidistance 2,5m

Recognosering og rettegning af orienteringsklubben O-63.
Troels Christensen og Erik Bülow-Olsen september 2013.
Seneste rettelse forår 2023 John Knudsen

Signaturforklaring:

-  Græs
-  Private haver
-  Grus, fliser, asfalt
-  Bygninger, halvtag
-  Hæk
-  Vegetation, tæt- mindre tæt
-  Åben vegetation
-  Høj mur, lav mur
-  Højt hegn, lavt hegn
-  Sten
-  Mindesten
-  Stort træ, træ eller busk
-  Sti
-  Grussti
-  Stendyngte
-  Trappe
-  Bed, ingen adgang
-  Højdekurve
-  Mindre sti
-  Sand, sandkasse

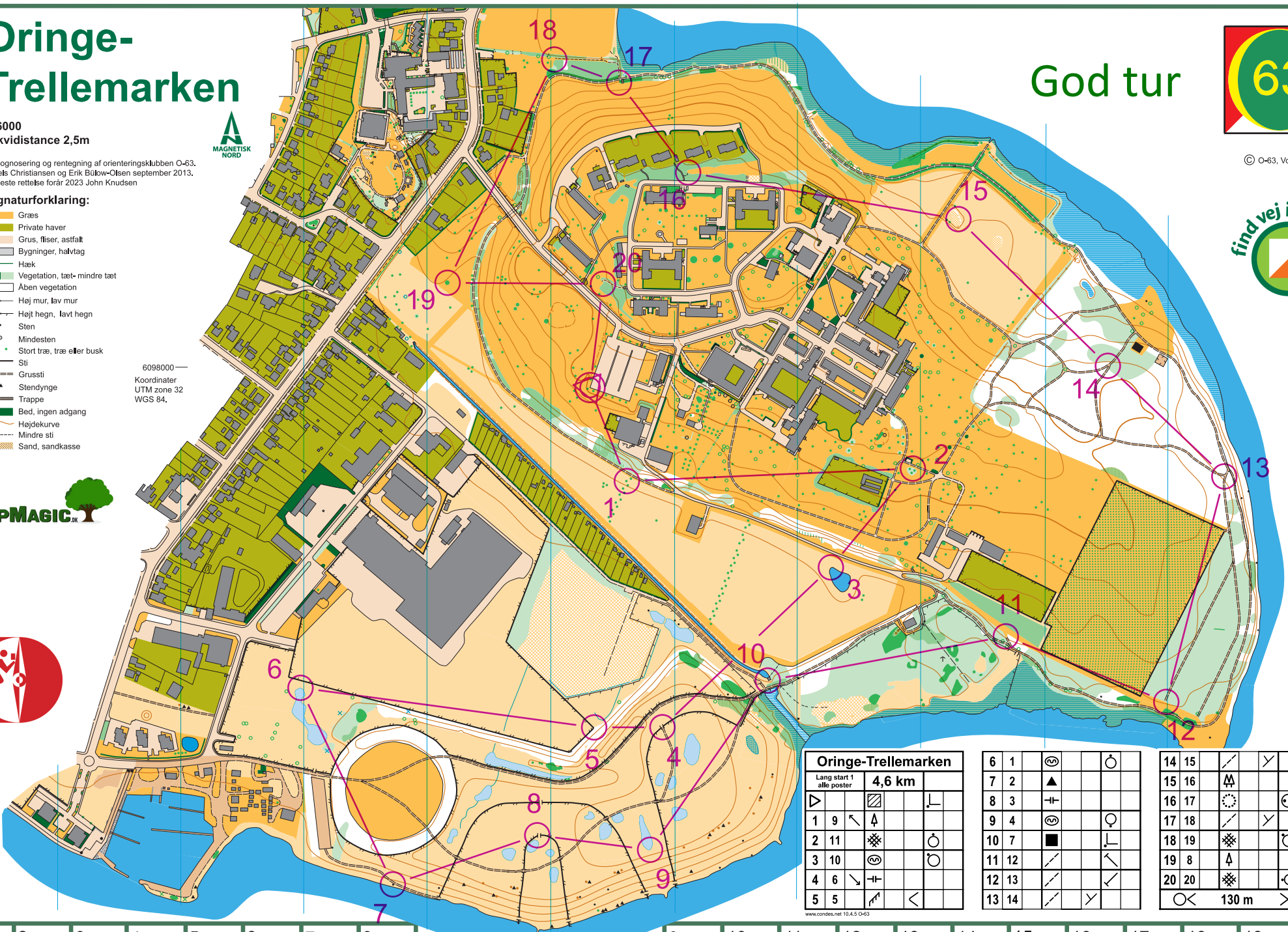
6098000
Koordinater
UTM zone 32
WGS 84.



God tur



© O-63, Vordingborg



Oringe-Trellemarken	
Lang start 1	4,6 km
alle poster	
1 9	↖ ↗
2 11	⊗ ⊙
3 10	⊗ ⊙
4 6	↖ ↗
5 5	↖ ↗

6 1	⊗	⊙
7 2	▲	
8 3	⊕	
9 4	⊗	⊙
10 7	■	⊗
11 12	↖ ↗	↖ ↗
12 13	↖ ↗	↖ ↗
13 14	↖ ↗	↖ ↗

14 15	↖ ↗	↖ ↗
15 16	⊗	⊙
16 17	⊗	⊙
17 18	↖ ↗	↖ ↗
18 19	⊗	⊙
19 8	▲	
20 20	⊗	⊙
⊗		130 m
		⊙

1 2 3 4 5 6 7 8 9 10 11 12 13 14 15 16 17 18 19 20