





















Oringe-Trellemarken

1:6000
Ækvilidistance 2,5m

Recognisering og rettegning af orienteringsklubben O-63.
Troels Christiansen og Erik Bülow-Olsen september 2013.
Seneste rettelte forår 2023 John Knudsen

Signaturforklaring:

-  Græs
-  Private haver
-  Grus, fliser, asfalt
-  Bygninger, halvtag
-  Hæk
-  Vegetation, tæt-mindre tæt
-  Åben vegetation
-  Høj mur, lav mur
-  Højt hegn, lavt hegn
-  Sten
-  Mindsten
-  Stort træ, træ eller busk
-  Sti
-  Grussti
-  Stendyng
-  Trappe
-  Bed, ingen adgang
-  Højdekurve
-  Mindre sti
-  Sand, sandkasse

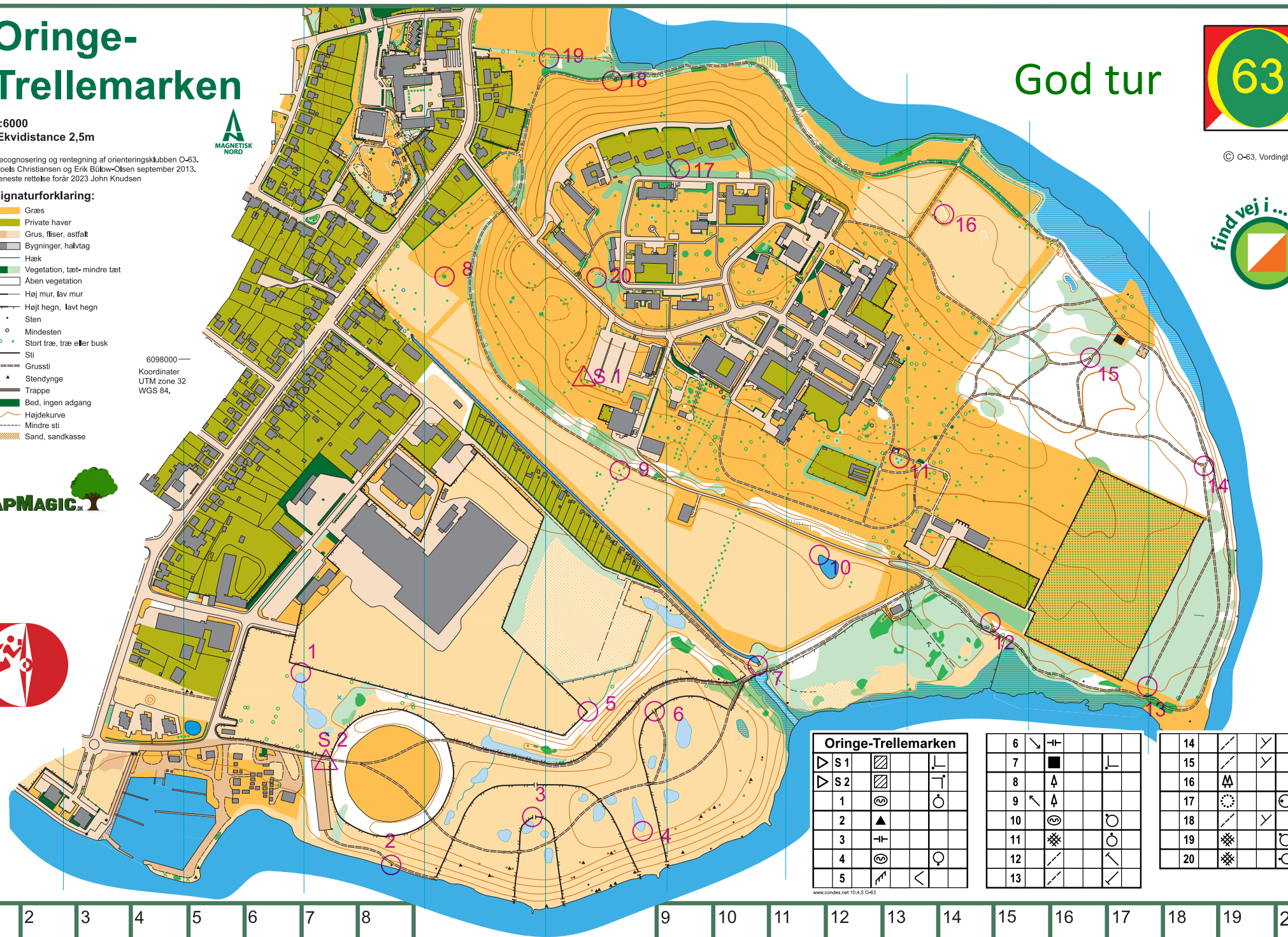
6098000
Koordinater
UTM zone 32
WGS 84.



God tur



© O-63, Vordingborg



Oringe-Trellemarken

▽ S1			
▽ S2			
1			
2			
3			
4			
5			

6			
7			
8			
9			
10			
11			
12			
13			

14			
15			
16			
17			
18			
19			
20			

www.cordis.net 10.4.5 O-63

1 2 3 4 5 6 7 8 9 10 11 12 13 14 15 16 17 18 19 20