

Bavnehøj Fritidsområde


Målestok: 1:7500

1 cm = 75 m

Ækvidistance: 2,5 m



 Adgang forbudt
- aktivt graveområde

 De sorte tilkørselsveje til grusgraven
må ikke benyttes - kun passeres
(krydses)



Condes 
Software for course planning
www.condes.net

COWI
... det sikre kort


 Dansk
Orienterings-
Forbund




Korttegner:
John Knudsen

Kun gang i
indhegning

Start

 Midt i den violette cirkel
er posten.

Hegn må kun passeres hvor
der er vist en åbning/passage
i hegnet.



Blå farve viser vand i området
f.eks. søer, grøfter, moser.



Brun er højdekurver. Der er 2,5
meters højdeforskel mellem to
kurver. Skrænter er også tegnet
i brunt.



Hvidt og grønt er skov, jo mør-
kere grønt jo sværere er det at
komme igennem.



Gul er åbne områder. Enge, plejet
græs og marker. Dyrket areal må
ikke betrædes!

- 20
- 19
- 18
- 17
- 16
- 15
- 14
- 13
- 12
- 11
- 10
- 9
- 8
- 7
- 6
- 5
- 4
- 3
- 2
- 1