

O-63 Vordingborg
www.o-63.dk

Tegnet i 2020
opdateret i marts 2023
John Knudsen O-63

God tur i skoven

find vej i ...



Condes 
Software for course planning
www.condes.net

Klinteskoven

1:6000

















Ækvadistance 5 m



Dansk Orienterings-Forbund



Signatur forklaring

-  Skovvej
-  Sti
-  Grøft
-  Åben Skov
-  Tæt skov
-  Mose
-  Eng
-  Grus eller græs
-  Højdekurve
-  Hul
-  Lavning
-  Lille lavning
-  Punkthøj
-  Grusgrav
-  Klint
-  Sten
-  Rodkage
-  Træstamme
-  Bygning

Klinteskoven Fvi 2023

Kort mellemsvær		2,7 km
		GeoCenter Møns Klint
1	1	Udsigtspunkt
2	2	Sti til shelterplads
3	3	Sti sammenløb
4	4	Sti på høj
5	5	Sti sammenløb
6	6	Sti sammenløb
7	7	På sti
8	10	Sti sammenløb
9	11	Forchammers Pynt udsigt

GeoCenter Møns Klint

www.condes.net 10.4.5 O-63

- 1
- 2
- 3
- 4
- 5
- 6
- 7
- 8
- 9
- 10
- 11
- 12
- 13