





















Oringe-Trellemarken

1:6000
Ækvidistance 2,5m

Recognisering og rettegning af orienteringsklubben O-63.
Troels Christiansen og Erik Bülow-Olsen september 2013.
Seneste rettelse forår 2023 John Knudsen

Signaturforklaring:

-  Græs
-  Private haver
-  Grus, fliser, asfalt
-  Bygninger, halvtag
-  Hæk
-  Vegetation, tæt-mindre tæt
-  Åben vegetation
-  Høj mur, lav mur
-  Højt hegn, lavt hegn
-  Sten
-  Mindsten
-  Stort træ, træ eller busk
-  Sti
-  Grussti
-  Stendyngte
-  Trappe
-  Bed, ingen adgang
-  Højdekurve
-  Mindre sti
-  Sand, sandkasse

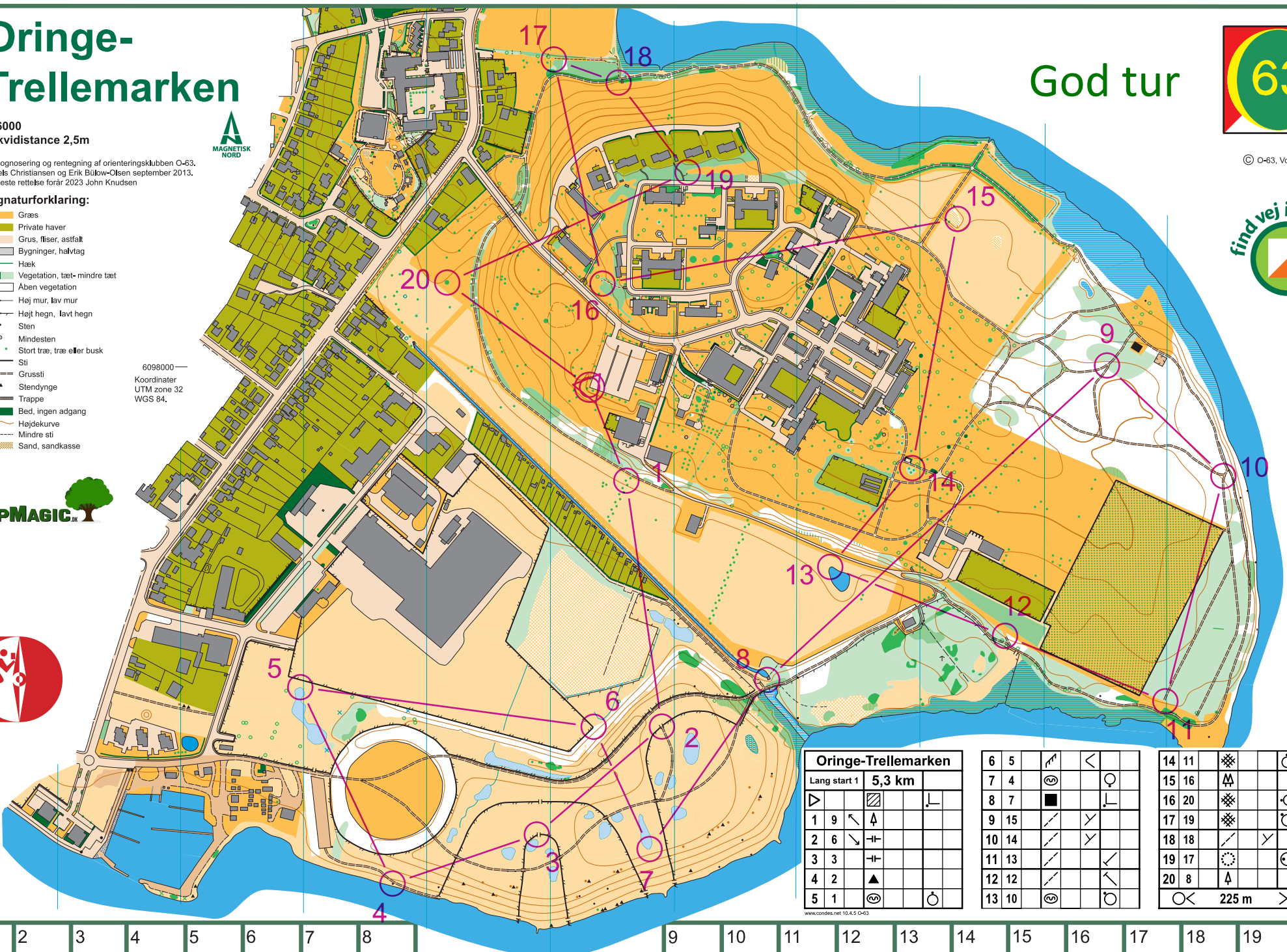
6098000
Koordinater
UTM zone 32
WGS 84.



God tur



© O-63, Vordingborg



Oringe-Trellemarken			
Lang start 1	5,3 km		
1 9			
2 6			
3 3			
4 2			
5 1			

6 5			
7 4			
8 7			
9 15			
10 14			
11 13			
12 12			
13 10			

14 11			
15 16			
16 20			
17 19			
18 18			
19 17			
20 8			
		225 m	

1 2 3 4 5 6 7 8 9 10 11 12 13 14 15 16 17 18 19 20